

Firma: _____



Deutsche **Kampfmittelbergung**

Kefersteinstrasse 3, Lüneburg 21335

Vertragsnummer AG

140548129

Auftragsnummer

1164-70

- ☒ Teil - **Protokoll über die Räumung kampfmittelbelasteter Flächen**
☐ Abschluss

Anhänge:

1. Anschrift / Gemarkung der Räumstelle

Kampfmittelberäumung Strecke-A 643

Landkreis

Wiesbaden

Auftraggeber

Hessen Mobil Wiesbaden; Welfenstrasse 3 b - 65189 Wiesbaden

In der Zeit vom 11.06.2015 bis 15.07.2015 wurde die nachstehend genau bezeichnete Räumstelle (Lageplan mit Angaben der Koordinaten der Eckpunkte gemäß Anlage) von Kampfmitteln geräumt. Die Räumung erfolgte nach dem letzten Stand der Technik, bestem Wissen und Können.

Die Kampfmittelfreiheit wird hiermit



bescheinigt



nicht bescheinigt.

Freigegebene Fläche in m²

1.272,00 m²

2. Dem Eigentümer wurden folgende Hinweise gegeben: Es wurden die Bohrfelder 1 bis 4 im Abschnitt 4 im Raster 1,50 m x 1,50 m bis zu einer Tiefe von 10,00 m, 8,00 m, 6,00 m und 5,00 m abgebohrt, sondiert und ausgewertet.

Durch die Auswertung wurde eine Anomalie im Bohrfeld 1 festgestellt. Diese wurde von uns geborgen.

Es handelte sich hierbei nicht um einen munitionähnlichen Gegenstand.

Die Arbeiten wurden nach neuestem Stand der Technik und nach bestem Gewissen durchgeführt.

Sollten in angrenzenden Bereichen erneut erdeingreifende Arbeiten stattfinden sind die Forderungen der TA - Kampfmittelbergung des Bundeslandes Hessen zu beachten.

3. Suchmethode: Bohrlochsondierung Raster 1,50 m x 1,50 m Bohrtiefen 10,00 m, 8,00 m, 6,00 m und 5,00 m

Das Meßsystem Magneto Distlog und die Auswertesoftware Magneto 3.0 kamen zur Anwendung.

Luftbildauswertung lag



vor



nicht vor

4. Geborgene Kampfmittel

Schlüssel-Nr.	Bezeichnung	Anzahl	
1	Handwaffenmunition	0	Stück
2	Nahkampfmittel	0	Stück
3	Minen	0	Stück
4.1	Sprengmittel	0	Stück
4.2	Zündmittel	0	Stück
5	Granaten bis 5 cm Durchmesser	0	Stück
6	Granaten bis 15 cm Durchmesser	0	Stück
7	Granaten über 15 cm Durchmesser	0	Stück
8	Stabbrandbomben	0	Stück
9	sonstige Brandbomben	0	Stück
10	Sprengbomben bis 5 kg	0	Stück
11	Sprengbomben über 5 kg	0	Stück
12	Raketen	0	Stück
13	Zünder	0	Stück
14	sonstige spreng- und zündkräftige Kampfmittel	0	Stück
15	Waffen	0	Stück

5. Geborgene Kampfmittel (ohne Explosivstoff)

_____ kg

Ort: Wiesbaden

Name: Schulz M.

Name: Krahlle (zu Kembris)

12.10.2015 H. Schulz

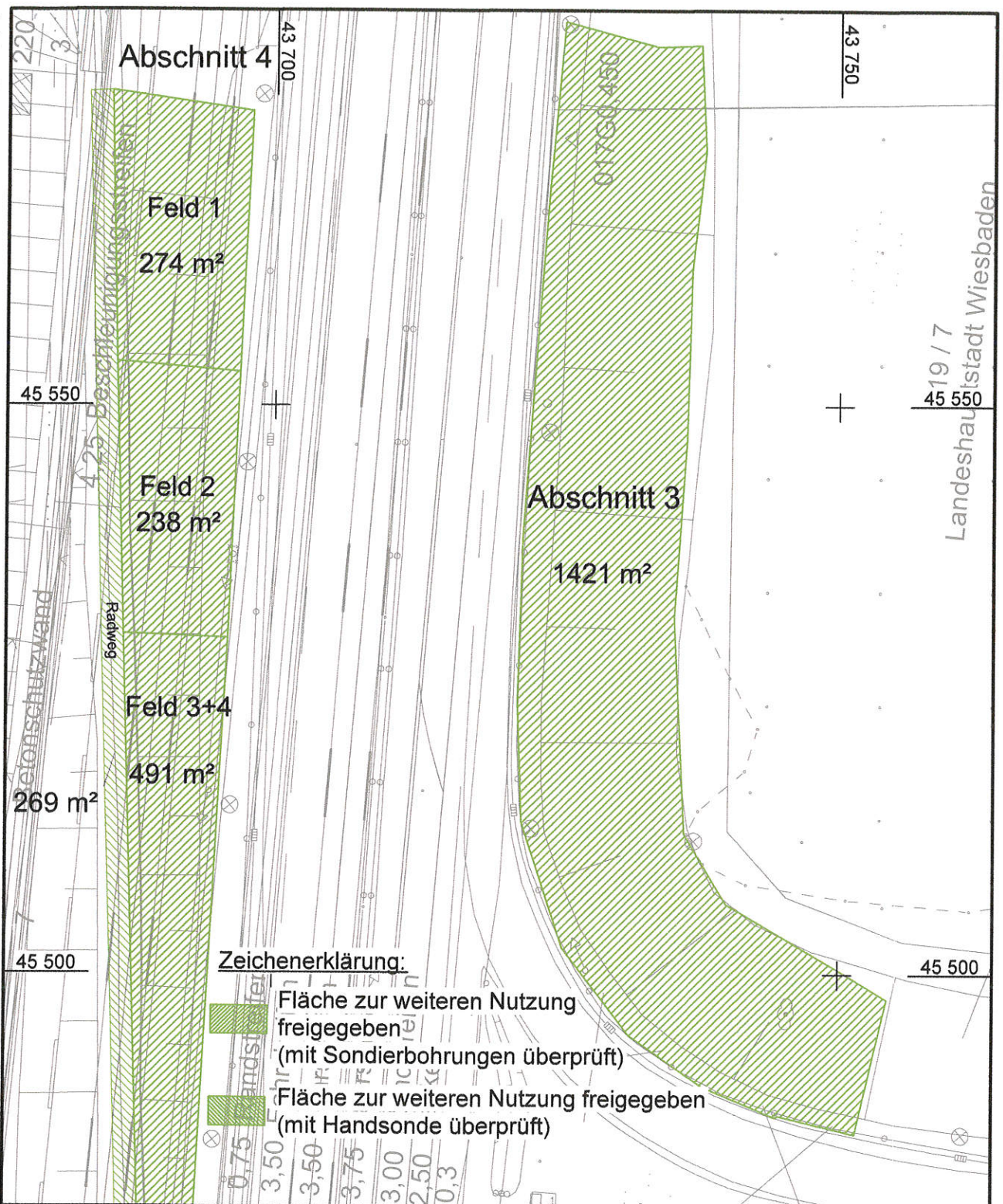
Datum / Unterschrift / Firmenstempel


- Räumstellenleiter Kampfmittelräumfirma -


12.10.2015 i.d. Krahlle

Datum / Unterschrift / Auftraggeber

1164-20 Abschnitt 6 B14
 Rahmen für: Plan im Maßstab 1 : 500
 Parameter von Datei C:\Cremen\DAT\DKBG_A -RM / bearbeitet

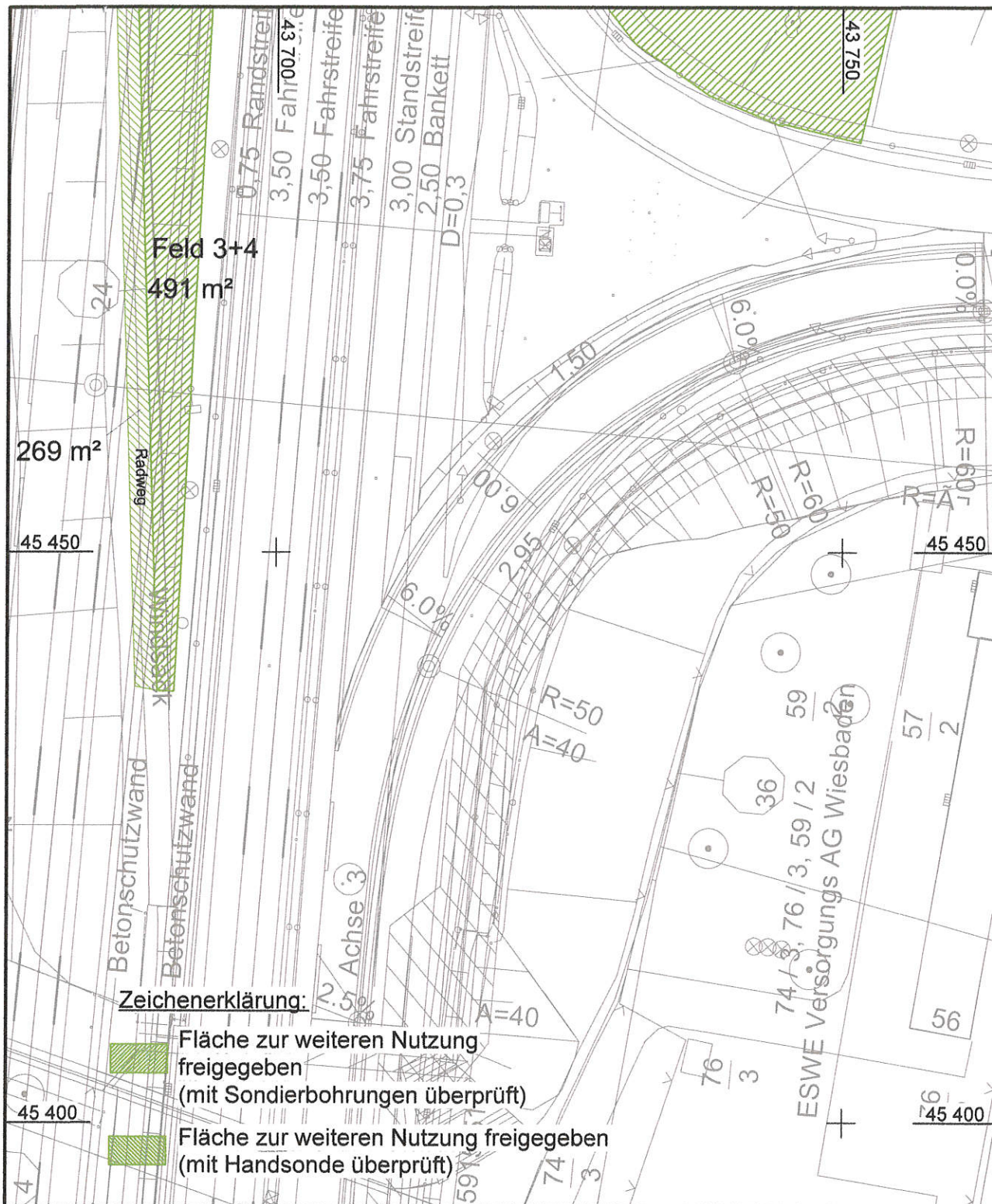


 dkbg Deutsche Kampfmittelbergung Wietfeldt GmbH 21335 Lüneburg, Kefersteinstraße 3 Tel: 04131 / 727 83-0, Fax 04131 / 727 83-27 E-Mail: info@dkbg.de	
Deutsche Kampfmittelbergung Wietfeldt GmbH	
1164-70 Freigabeplan	A643 6-streifiger Ausbau zwischen AD Mainz (A60) und AK Wiesbaden Schierstein (A 66)
Maßstab 1:500	
gemessen am: 16.09.2015 von: R. Kamphenkel, VT erstellt: am: 07.10.2015 von: J. Staszak, VT geprüft: am: 07.10.2015 von: K. Beyer, M.Sc.	Abschnitt 3 und 4 Hagenauer Straße über Äppelallee bis Auffahrt A643. Östlich der A643 Auftraggeber: Hessen Mobil Straßen- und Verkehrsmanagement Wiesbaden Welfenstraße 3a, 65189 Wiesbaden
§ 20 SprengG	Bezugssystem Lage: 100 Höhe: Blattdatei: Blatt Nr.: 1 (von 2)
Ort: _____ Datum: _____ Unterschrift: _____	Blattformat: 210 x 297



R=3443676.349
 H=5545441.328
 D=0.0000 gon

1164-20 Abschnitt 6 B15
 Rahmen für: Plan im Maßstab 1 : 500
 Parameter von Datei C:\Cremet\DAT\DKBG_A -RM / bearbeitet



Zeichenerklärung:

Fläche zur weiteren Nutzung
 freigegeben
 (mit Sondierbohrungen überprüft)

Fläche zur weiteren Nutzung freigegeben
 (mit Handsonde überprüft)



dkbg Deutsche Kampfmittelbergung Wietfeldt GmbH

21335 Lüneburg, Kefersteinstraße 3
 Tel: 04131 / 727 83-0, Fax 04131 / 727 83-27
 E-Mail: info@dkbg.de

Deutsche Kampfmittelbergung
 Wietfeldt GmbH

1164-70
 Freigabeplan

**A643 6-streifiger Ausbau zwischen
 AD Mainz (A60) und
 AK Wiesbaden Schierstein (A 66)**

**Maßstab
 1:500**

gemessen am: 16.09.2015 von: R. Kamphenkel, VT

erstellt: am: 24.09.2015 von: J. Staszak, VT

geprüft: am: 25.09.2015 von: K. Beyer, M.Sc.

Abschnitt 3 und 4
 Hagenauer Straße über Äppelallee bis Auffahrt A643. Östlich der A643

Auftraggeber: Hessen Mobil
 Straßen- und Verkehrsmanagement Wiesbaden
 Wolfenstraße 3a, 65189 Wiesbaden

§ 20
 SprengG

Ort: _____ Datum: _____ Unterschrift: _____

Bezugssystem

Lage: 100

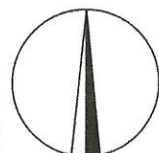
Höhe: --

Bilddatei:

Blatt Nr.: 2 (von 2)

Blattformat:

210 x 297



R=3443676.349
 H=5545354.361
 D=0.0000 gon